



Rodenhof Kalmanstraße - Hauptbahnhof Nord - Hauptbahnhof - Hansahaus/Ludwigskirche - Feldmannstraße - Egon-Reinert-Straße - Römerkastell - Eschberg Tilsiter Straße

Umsteigelinien	Haltestellen
	Rodenhof
	Kalmanstraße
	Paul-Lincke-Straße
	Rodenhof Ausstieg
	Grülingsstraße
S1, 102, 108, 121, 122, 123, 124, 128, 30	Hauptbahnhof Nord
	Grülingsstraße
	Neunkircher Straße
	Lehärstraße
	Türkismühler Straße
	Ottweilerstraße
	Rodenhof Kirche
	An der Schlucht
	Sittersweg
	Ludwigsberg
128	Ludwigsberg
S1, 102, 108, 122, 124, 128	Trierer Straße
S1, 102, 108, 121, 122, 123, 124, 128, 30, 172	Hauptbahnhof
102, 108, 121, 122, 123, 128, 30	Bahnhofstraße
102, 108, 110, 121, 122, 123, 128, 30	Gutenbergstraße
101, 102, 103, 106, 107, 108, 109, 110, 121, 122, 123, 126, 128, 129	Hansahaus/ Ludwigskirche
108, 121	Schloßplatz
108, 121	Spichererbergstraße
108, 121	Hardenbergstraße
108, 121, 126, 128	Feldmannstraße
126, 128	Franz-Josef-Röder-Straße
126, 128	Paul-Marien-Straße
	Egon-Reinert-Straße
	Lessingstraße
	Halbergstraße
S1, 122, 136	Kieselhumes
S1, 122, 130, 135, 136, 137, 138, 139, 161	Römerkastell
122, 135, 137, 138, 161	Halberg
122, 135, 137, 138, 161	Schneidershof
107	Am Zoo
107	Gördelerstraße
107	Breslauer Straße
107, 139	Schlesienring
139	Stettiner Straße
139	Eschberger Weg
107, 139	Westpreußenring
107, 139	Carl-Duisberg-Haus
107, 139	Telekom
107, 139	Mecklenburgring
107, 139	Schlesienring
107, 139	Danziger Straße
107, 139	Eschberg Tilsiter Straße

Wabe 111




Saarlandhalle 1



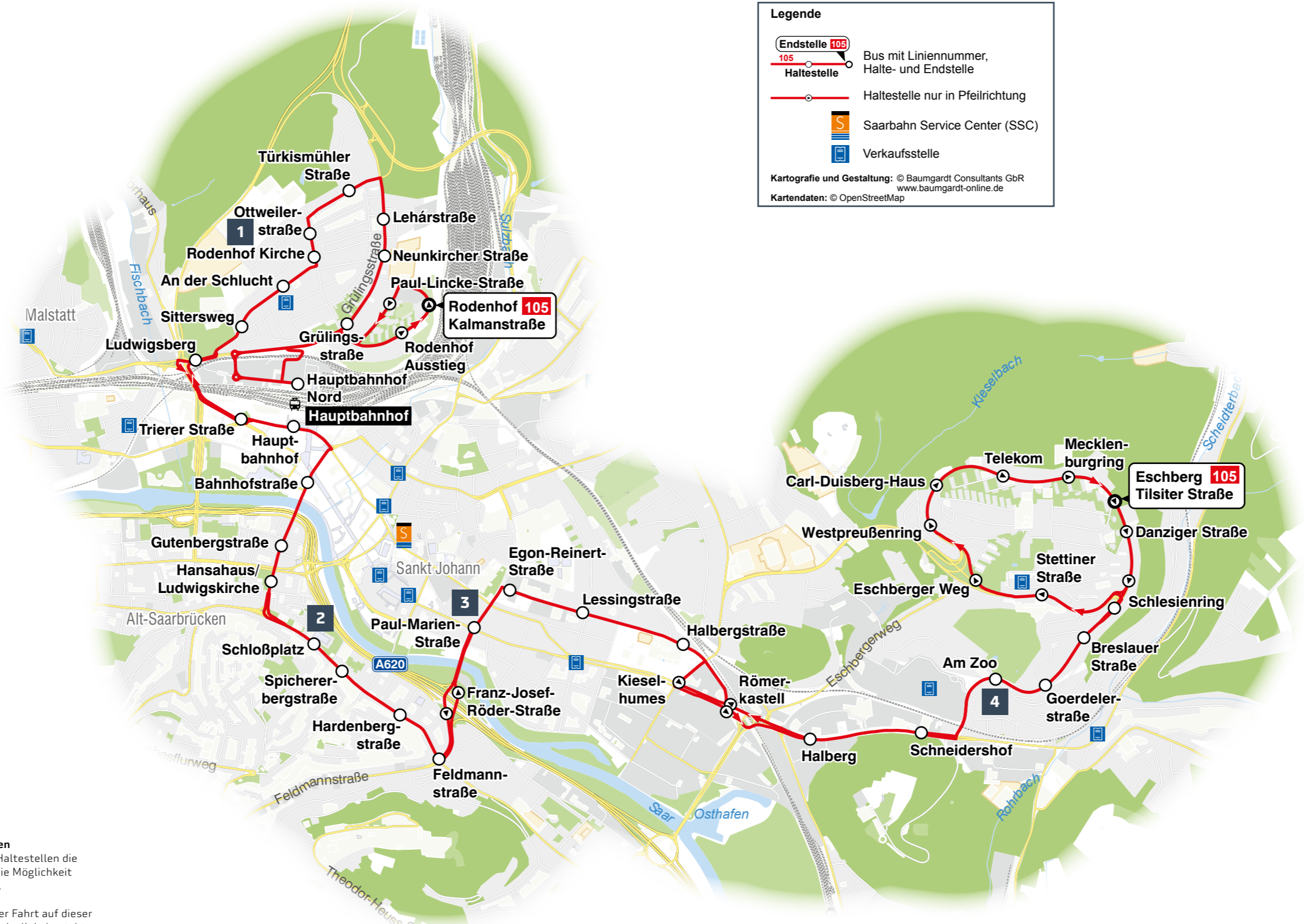
Saarbrücker Schloss 2



Saarlandmuseum 3



Saarbrücker Zoo 4



Legende

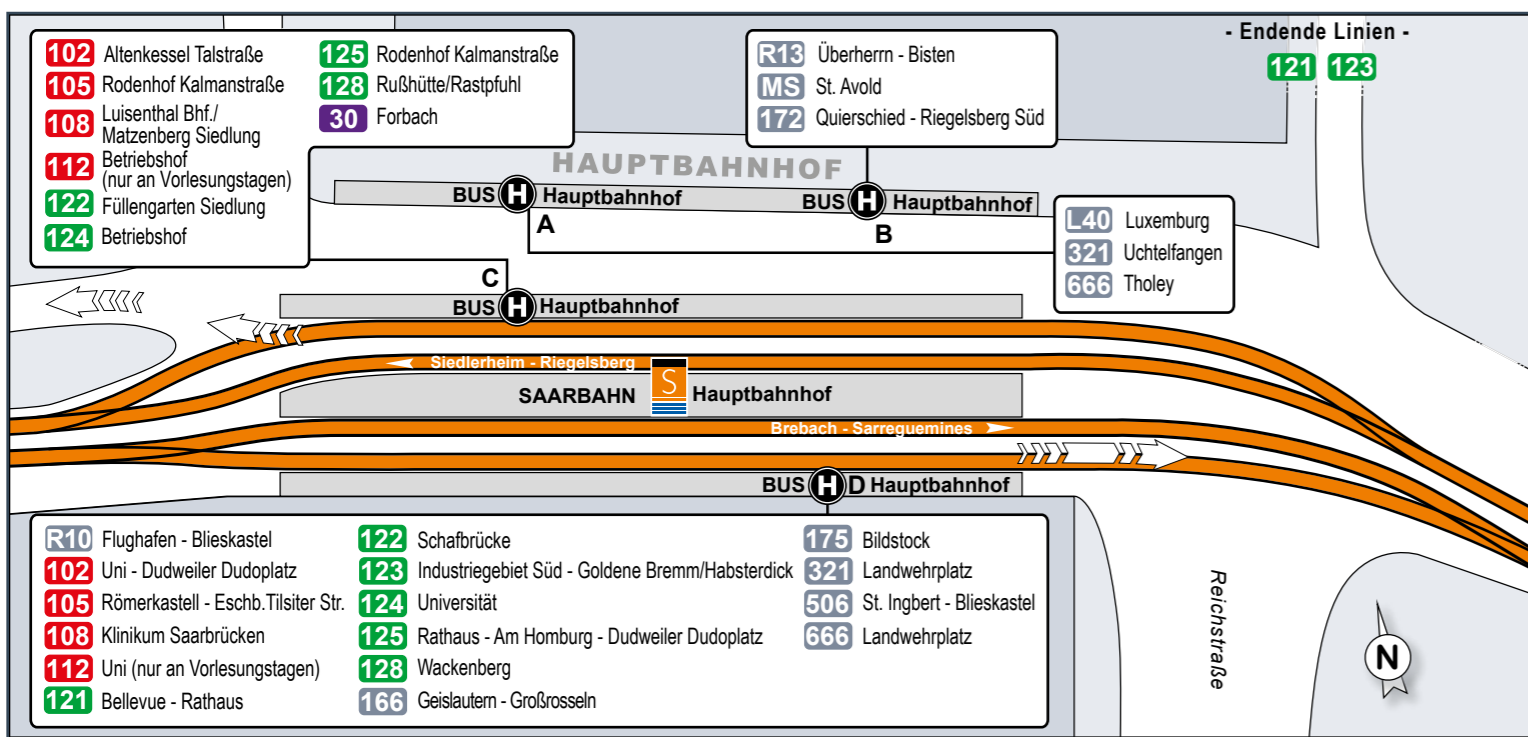
- Endstelle 105: Bus mit Liniennummer, Halte- und Endstelle
- Haltestelle: Haltestelle nur in Pfeilrichtung
- S: Saarbahn Service Center (SSC)
- Verkaufsstelle

Kartografie und Gestaltung: © Baumgardt Consultants GbR
www.baumgardt-online.de
Kartendaten: © OpenStreetMap

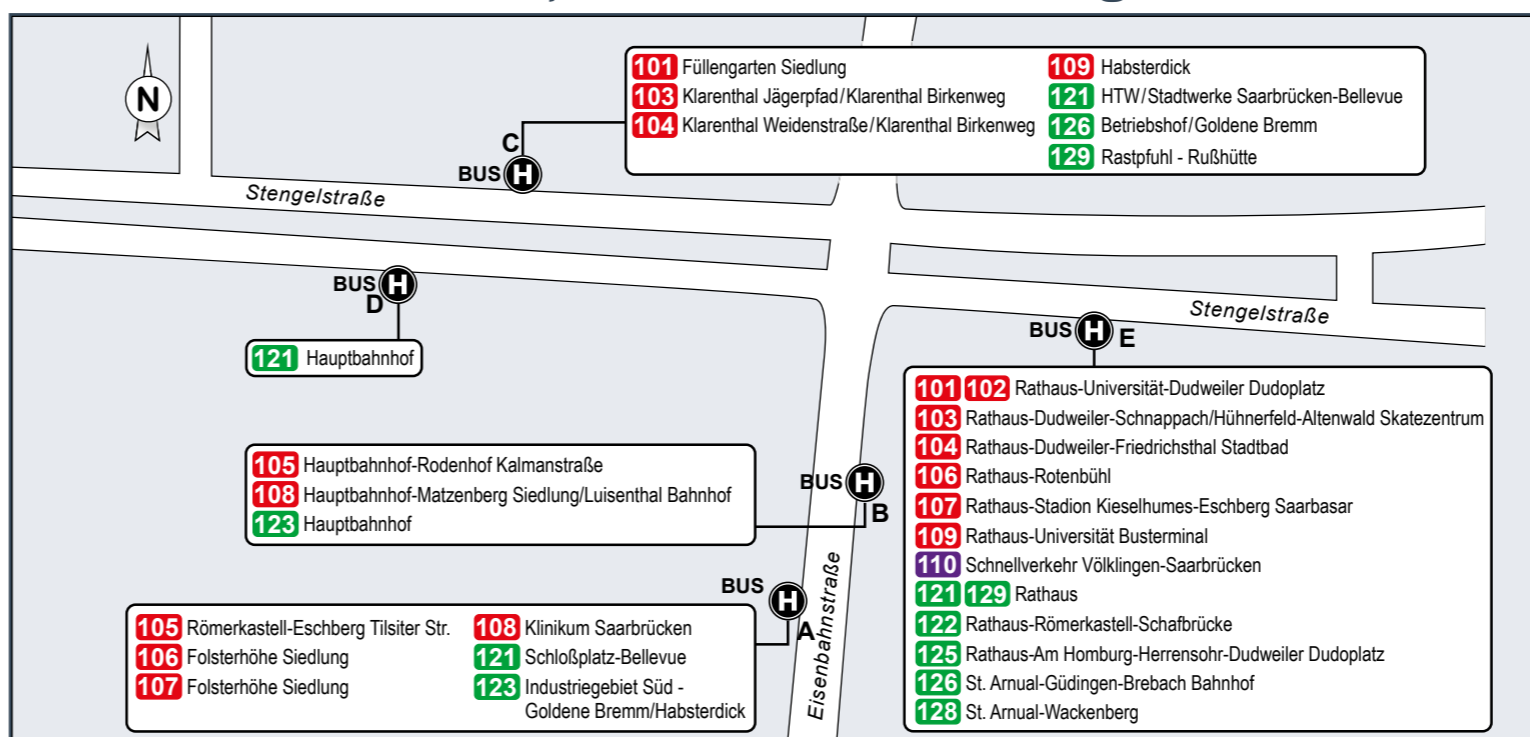
mobisaar
Lotsenservice
Buchen Sie jetzt den kostenlosen Lotsenservice unter:
Tel.: 06898 500 4000
E-Mail: mobisaar@saarvv.de
www.mobisaar.de
Servicezeiten:
Mo. - Fr. 08.00 - 18.00 Uhr

- Haltestelle barrierefrei
 - Haltestelle bisher nur in einer Richtung barrierefrei
 - Haltestelle mit taktilem Streifen
 - Haltestelle bisher nur in einer Richtung mit taktilem Streifen
- 000: Linien der Saarbahn GmbH
999: Linien anderer Verkehrsunternehmen des saarVV

Haltestellenübersichtsplan Hauptbahnhof



Haltestellenübersichtsplan Hansahaus/Ludwigskirche



FAHRPLAN 105

Rodenhof Kalmanstraße - Eschberg Tilsiter Straße

gültig ab 1. Juli 2021



